

Kirchlengern

Informationen und Wissenswertes

für Ausbildungsteilnehmer der
1. Deutschen Ausbildungsstätte für Hundephysiotherapie - Nord



Impressum:

1. Deutschen Ausbildungsstätte für Hundephysiotherapie - Nord

Katrin Vosswinkel (geb. Blümchen) * Im Winkel 61 * D-32278 Kirchlengern

Tel. 05223-180218

Email. katrinvosswinkel@t-online.de

Inhalte

1. allgemeine Informationen	3
2. Adressüberblick – Restaurants (...)	5
3. Ausflugsziele – mit und ohne Vierbeiner	7
4. wichtige Adressen (Tierärzte, Ärzte, (...))	18
5. Übernachtungsmöglichkeiten	21
6. Anfahrtsbeschreibung	31

1. Allgemeine Informationen – Kirchlengern

Geschichte:

Das Land beiderseits der Else ist früh besiedelt worden. Vor dem Einbruch der Franken um 800 hat es sächsische Dorfansätze gegeben. Daneben sind archäologische Fundstätten aus der Römerzeit vorhanden. Die erste schriftliche Erwähnung eines Teils der heutigen Gemeinde Kirchlengern stammt aus dem 12. Jahrhundert. Im Jahre 1147 hat vermutlich der Bischof von Osnabrück das Monasterium zu Quernheim als Augustiner-Nonnenkloster gegründet, von der Familie von Quernheim vermutlich fundiert. Die Stiftskirche (Basilika) aus dem 12. Jahrhundert, mehrfach umgebaut, hatte einen sakralen Vorgängerbau. Nach der Reformation erfolgte im frühen 17. Jh. die Umwandlung in ein freiweltliches Damenstift, das 1810 aufgehoben wurde, dessen Besitzungen fielen 1815 an den preußischen Staat, der sie bis 1832 als Domäne verwaltete. Zunächst Gut, dann Rittergut Quernheim, ließ Gutsbesitzer und Ortsbürgermeister Wilhelm Bacmeister den ehemaligen Stiftsbesitz seit 1860 parzellieren und an Privatleute verkaufen. So entstand durch Neusiedler aus den Stiftsländereien seit 1860 die 161 ha umfassende Gemeinde Stift Quernheim mit kleinen Wohnhäusern und bäuerlichen Kleinbesitz, die im Jahre 1997 ihr 850jähriges Ortsjubiläum feiern.

Die heutigen Ortsteile Häver, Kirchlengern und Quernheim werden in der ältesten Herforder Heberolle um 1150, Südlengern 1151 und Rehmerloh am Ende des 12. Jahrhunderts schriftlich erwähnt. Der Name Klosterbauerschaft (ursprünglich Burschop beym Closter, die zum Gründungsgut des Klosters/Stifts gehört), ist, soweit ersichtlich, erst im 18. Jh. aufgekommen.

Im Zuge des Westfälischen Friedens von 1648 fallen das Fürstentum Minden und die Grafschaft Ravensberg - also das gesamte Gebiet der heutigen Gemeinde Kirchlengern - an Brandenburg. Um 1780 beginnen die Bauern mit der Markenteilung. Am 1. Dezember 1810 wird das adelige Damenstift zu Quernheim aufgelöst, ferner das 1816 etablierte Landgericht zu Quernheim 1832 nach Bünde verlegt. Im Zeitraum 1847 - 1850 wird in großer wirtschaftlicher Notlage die Chaussee von Herford über Kirchlengern nach Lübbecke ausgebaut. Auch der Eisenbahnbau der Strecke Löhne-Osnabrück im Jahre 1855 verschafft notwendige Arbeitsmöglichkeiten.

Von 1843 bis 1918 hat Kirchlengern zum Amtsbezirk Gohfeld-Mennighüffen gehört. Im Jahre 1919 wird das eigenständige Amt Kirchlengern gegründet. 1929 werden die bis dahin selbständigen Gutsbezirke Oberbehme und Steinlacke aufgelöst und kommen zum Amtsbezirk.

Lage:

Auf einer Fläche von 33,79 km² wohnen etwas mehr als 16.600 Einwohner.

Die Gemeinde liegt 10 km nördlich der Kreisstadt Herford, 5 km westwärts der Stadt Löhne und 4 km östlich der Stadt Bünde. Das Gemeindegebiet erstreckt sich von den südlichen Ausläufern des Wiehengebirges im Norden bis zur Else und darüber hinaus über das Elsetal hinweg bis zum "Kahlen Berg" im Süden.

Kirchlengern – Informationen und Wissenswertes

Die Form des Gemeindegebietes ist bei einer Länge von 9 km in Nord-Südrichtung und bei einer Breite von max. 6 km in Ost-Westrichtung verhältnismäßig schmal.

Südlich der Else erhebt sich der "Kahle Berg" bis zu 148 m gegenüber 52 m Höhenlage der Else an der Werremündung. Zum Wiehengebirge im Norden hin steigt das Gelände innerhalb der Gemeindegrenzen bis zu etwa 123 m über Seehöhe.

In der naturräumlichen Gliederung gehört Kirchlengern zur Ravensberger Mulde im unteren Weserbergland.

Sehenswürdigkeiten:

Insgesamt 35 in die Denkmalschutzliste eingetragene Baudenkmäler, darunter romanische Stiftskirche (12. Jh.). Im 16. Jh. wurde das Mittelschiff im Stil der Spätgotik nach Norden erweitert und neu gewölbt. Der Schnitzaltar entstand um 1525.

Wasserburg Oberbehme (1450 genannt)

Rittergut Steinlacke (Herrenhaus von 1734)

Herrenhaus in Stift Quernheim (17. Jh.) ursprünglich Äbtissinnenhaus

Kulturelle Begegnungsstätte "Ostermeiers Hof"

Historisches Bauernbad Rehmerloh



Historisches Bauernbad Rehmerloh

zusätzlich:

5 Bodendenkmäler; 2 bewegliche Denkmäler (darunter 1 Einbaum, etwa 900 bis 1200 n. Chr. hergestellt)

Verkehrsverbindungen:

Straße: A 30 Niederlande - Kirchlengern - Bad Oeynhausen

B 239 Höxter - Kirchlengern - Diepholz

Schiene: KBS 375 Niederlande - Kirchlengern - Hannover - Berlin

KBS 386 Bielefeld - Kirchlengern - Rahden

2. Adressüberblick – Restaurants (...)

Restaurants, Bistros:

Klosterheide Landgasthaus

Klosterbauerschafter Str. 194
32278 Kirchlengern
Telefon: (05223) 1 80 03 30

Rhodos Grill

Lübbecker Str. 77
32278 Kirchlengern
Telefon: (05223) 7 55 34
Internet <http://www.rhodos-grill-kirchlengern.de>

Kartbahn Kart 2000

Wallücker Bahndamm 13
32278 Kirchlengern
Telefon: (05223) 78 92 23

Kaiserplatz

Neuer Markt 5, 32278 Kirchlengern
Tel: (05223) 1 80 38 55
Fax: (05223) 1 80 48 29
Branche: Chinesische Küche

tom tom inn

Museumsplatz 9, 32257 Bünde
Tel: (05223) 52 24 42
Branche: Bistros

Die Knolle

Frühlingsweg 9, 32257 Bünde
Tel: (05223) 1 23 24
Branche: Kartoffelspezialitäten

Zum Metzger mit dem Zopf

Fahrenkampstr. 84
32257 Bünde
Telefon: (05223) 13 07 94

Brasserie am Stadtgarten

Steinmeisterstrasse 13
32257 Bünde
Telefon: +49 (5223) 10090
Telefax: +49 (5223) 10040
www.brasserie-buende.de
Branche: Bistros

Hundezubehör:

Lagerverkauf Dogtravelexpert

Neue Str. 110, 32278 Kirchlengern

Tel. 05223-15626

Öffnungszeiten: Dienstag und Mittwoch: 16.00 – 19.00 Uhr

15 % Lagerverkaufrabatt

www.dogtravelexpert.de

Fressnapf

Blankener Str. 17

32257 Bünde

Telefon: (05223) 18 32 00

Multi-Zoo

Wasserbreite 51

32257 Bünde

Telefon: (05223) 52 23 34

Telefax: (05223) 52 23 35

Sonstiges:

Werre-Park Bad Oeynhausen – Einkaufsparadies, Kino, Casino

Der Werre-Park Bad Oeynhausen liegt verkehrsgünstig direkt an der Mindener Straße [B61], ca. 1.500 m von der Innenstadt entfernt, die derzeit die einzige Verbindung zwischen der A30 Richtung Osnabrück und der A2 Richtung Dortmund / Hannover [Autobahnkreuz Bad Oeynhausen] darstellt.

Eröffnet wurde der Werre-Park am 01.04.1998.

Das direkt gegenüber liegende Entertainment-Center MAGICS mit dem Casino Bad Oeynhausen und dem Multiplex-Kino Kinoplex eröffnete am 18.08.1999 – dem folgte das Schnellrestaurant Burger King am 29.10.1999.

Mit 2.276 kostenlosen Parkplätzen, einer überdachten und klimatisierten Ladenstraße (*Hunde erlaubt*), einheitlichen Öffnungszeiten [Mo. bis Mi. von 10.00 bis 20.00 Uhr, Do. von 10.00 - 22.00 Uhr und Fr. bis Sa. von 10.00 - 20.00 Uhr] sowie rund 80 Fachgeschäften ist der Werre-Park der Einkaufs- und Erlebnisstandort für die gesamte Region.

3. Ausflugsziele – mit und ohne Vierbeiner

Die verschiedenen Ausflugsziele sind „mit“ und „ohne“ Hund gekennzeichnet.

Anfahrtsweg in Fahrminuten wird vom Ausbildungszentrum Nord angegeben.

MIT HUND

Faszinierende, ursprüngliche Natur erleben - das Naturschutzgebiet Großes Torfmoor

Das Naturschutzgebiet "Großes Torfmoor" besitzt mit seiner hochmoortypischen Tier- und Pflanzenwelt und seiner Ausdehnung über 550 ha eine europaweite Bedeutung für den Naturschutz. Zwischen Wiehengebirge und Mittellandkanal gelegen, ist es Lebensraum einer Vielzahl gefährdeter Arten.

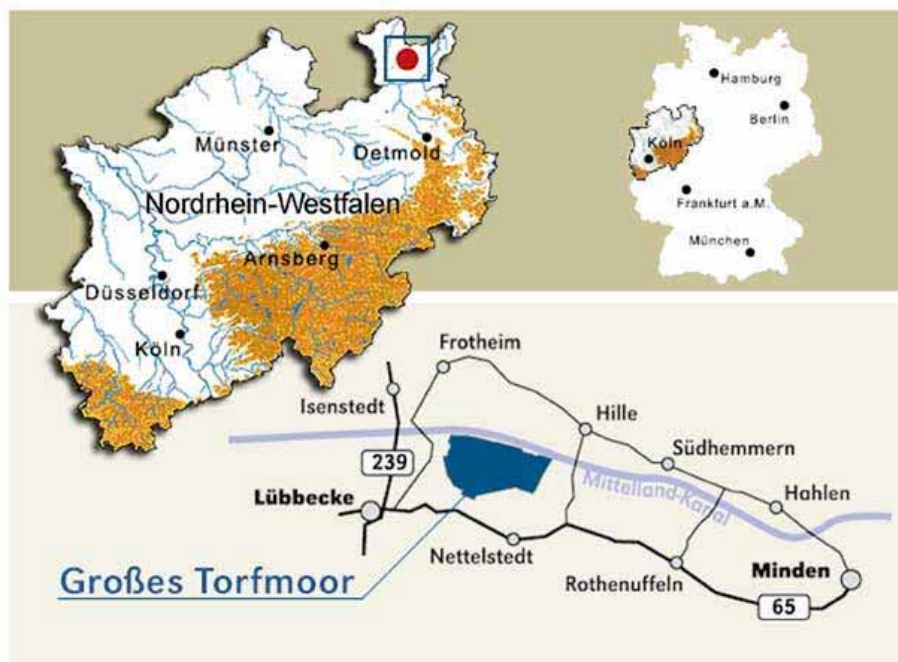
Nicht nur im Sommer, wenn die Hitze über dem Moor flimmert, auch in allen anderen Zeiten ist es einen Besuch wert. Im Frühjahr, wenn das Moor in Blüte steht, im Herbst, wenn sich die Vegetation goldbraun färbt, und vor allem auch an einem winterlichen Sonnentag, wenn der Raureif das Moor versilbert.

Vier gut ausgeschilderte Rundwanderwege mit Aussichtstürmen und Schutzhütte erschließen dem Besucher eine faszinierende Landschaft.

Fachkundige Führungen zur Entstehung und Entwicklung des Großen Torfmoores - und insbesondere zur einzigartigen Flora und Fauna - werden vom Naturschutzbund (NABU) auf Anfrage angeboten.

Ansprechpartner für Führungen sind Hermann Nagel, Telefon: 05741 4187, und Friedrich Heidemeier, Telefon: 05741 9415.

circa 20 Minuten Fahrzeit → B239 Richtung Lübbecke → von dort Richtung Minden → B 65 → dann Hinweisschildern „Torfmoor“ folgen





MIT und OHNE HUND

Bauernbad Randringhausen Staatlich anerkannter Erholungsort mit Kurmittelgebiet

Im Norden der Stadt liegt der staatlich anerkannte Erholungsort Randringhausen mit Kurmittelgebiet und den einzigen staatlich anerkannten Jod-Schwefel-Quellen in Nordrhein-Westfalen. Randringhausen setzt die jahrhundertealte Badetradition in Bünde fort, wurde doch hier bereits 1728 der erste Gesundbrunnen entdeckt. Das waldreiche Erholungsgebiet umfasst circa 266 ha und schließt das eigentliche Kurgebiet mit rund 34 ha ein. In modernen Kurhäusern und Pensionen werden ausgezeichnete Heilerfolge in der Behandlung von rheumatischen Erkrankungen, Ischias, Gicht, Nerven- und Frauenleiden sowie bei der Rehabilitation nach operativen Eingriffen an Hüfte, Knie und Wirbelsäule erzielt. Natürliche Kurmittel sind dabei die Jod-Schwefel- und Schwefel-Moorbäder mit naturfrischem Moor. Zusätzliche Behandlungsmöglichkeiten bieten medizinische Kohlensäure- und Sauerstoffgasbäder, Brom-, Baldrian- und Fichtennadelbäder sowie Massagen. Ausführliche Informationen durch die Kurhäuser und im Bürgerbüro der Stadt Bünde.

Kirchlengern – Informationen und Wissenswertes

Entspannung und Erholung verspricht der gepflegte Kurpark, der auch im weißen Winterkleid zum Spazieren gehen einlädt. Darüber hinaus führen Rundwanderwege mit unterschiedlichen Belastungsstufen durch die reizvolle Landschaft der näheren Umgebung des Kurggebietes. Zum Freizeitangebot für die Kurgäste gehört auch ein besonderes Veranstaltungsprogramm mit Lichtbildervorträgen, Ernährungsberatung, volkstümlichen Liederabenden, Ausflügen sowie Einkaufs- und Besichtigungsfahrten. Beliebte bei Urlaubs- und Feriengästen ist ebenso die Reiterpension mit Streicheltieren auf dem Bauernhof.

circa 5 Minuten Fahrzeit → links Klosterbauerschafter Strasse → am Ende nach links abbiegen → Randringhausen

MIT HUND **Hücker Moor**

Das Hücker Moor ist ein Moorsee im Landkreis Herford. Nicht sehr groß, aber mit 12 Hektar immerhin die größte Wasserfläche im Kreisgebiet.

Der See und seine Umgebung sind landschaftlich wunderschön. Zu allen Jahreszeiten bieten sich dem Besucher herrliche Eindrücke.

Viele Besucher kommen, um sich ein Boot zu leihen und eine Stunde zu rudern.

Mehrere Gaststätten haben ihre Biergärten direkt am Ufer. Sehr einladend.

Der Hücker-Moorsee liegt zwischen den Orten Spenge und Bünde im Landkreis Herford. Von beiden Orten ist der See jeweils nur einige Kilometer entfernt.

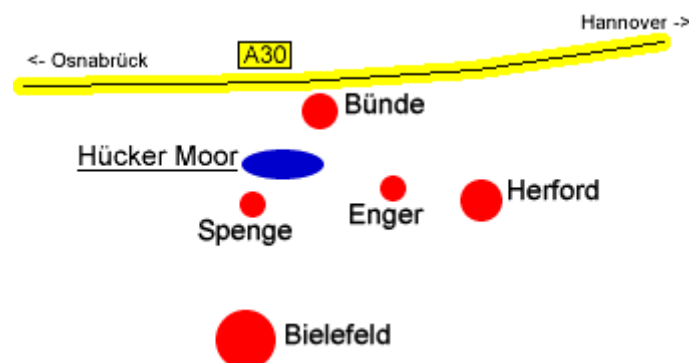
circa 15 Fahrminuten

Anfahrt über Osnabrück / Bünde:

Von der Autobahn-Abfahrt Bünde/Ennigloh fahren Sie Richtung Bünde-Ahle und Spenge. Nach ca. 4 km erreichen Sie das Hücker-Moor.

Anfahrt über Bielefeld / Spenge:

Über Bielefeld-Jöllenbeck erreichen Sie Spenge. Durchqueren Sie den Ort bis zum zweiten Kreisel. Dort rechts Richtung Bünde. Nach ca. 3 km erreichen Sie das Hücker Moor.



MIT HUND

Das LWL-Freilichtmuseum Detmold: Einblicke gewinnen...

Auf 90 Hektar Kulturlandschaft zeigt das LWL-Freilichtmuseum Detmold einen Überblick über die Entwicklung und den Wandel der Alltags- und Kulturgeschichte Westfalens. Ländliche Lebenswelten und historische Häuser und Höfe tragen Spuren aus über 500 Jahren westfälischer Geschichte.

Je weiter die wirtschaftlichen und gesellschaftlichen Entwicklungen voranschreiten, desto notwendiger werden Ergänzungen, um mehr verstehen zu können: Unsere Hausbetreuer stehen für Besucherfragen zur Verfügung, Führungen durch einzelne Häuser wie im Pastorat aus Allagen oder im Schönhof erläutern Lebensgeschichten vom Kaufmann bis zum Pastor. Und zum selbst Ausprobieren steht im „Haus zum Anfassen“ alles vom Himmelbett bis zum Butterfass bereit.

Verschiedene Arbeitsvorgänge werden im Freien, in einzelnen Gebäuden und in den Werkstätten gezeigt: Vom Kaffeerösten bis zum Pflügen, von der Einsaat bis zum Schuhmacherhandwerk – je nach Termin erleben Besucher ganz verschiedene Arbeiten. Auf den beiden Windmühlen ist ein Müller tätig, der Bäcker backt im Dorf duftendes Brot...

Ganz ungewöhnliche Einsichten in das Leben früherer Generationen eröffnet das „Haus der Gefühle“: Mit seinem künstlerisch geprägten Zugang im „Raum der Schatten“ und anderen Zimmern gelingt ein neuartiger Zugang zur Biografie ehemaliger Hausbewohner.

Erkunden Sie Ihre Museumswege weiter - ob Sie einen Spaziergang machen oder mehr über Westfälische Totleger wissen wollen: Wir sind gern für Sie da.

Hunde:

Ihr Hund ist an der Leine ein gern gesehener Gast im Museum. In den Gebäuden ist der Zutritt mit Hunden jedoch nicht gestattet.

Westfälisches Landesmuseum für Volkskunde
Krummes Haus
32760 Detmold
Tel. 05231/706-0
Fax 05231/706-106
www.lwl-freilichtmuseum-detmold.de

circa 1 Stunde Fahrtzeit

MIT HUND

Hermannsdenkmal (Detmold)

Das im Jahre 1875 eingeweihte Denkmal des Ernst von Brandel erinnert an die Schlacht im Teutoburger Wald 9 n. Chr. zwischen Römern und Germanen. Mehr als 1 Million Menschen besuchen jährlich dieses Monument auf der Grotenburg nahe der Stadt Detmold.

www.hermannsdenkmal.de

circa 1 Stunde Fahrtzeit



MIT HUND

Kaiser-Wilhelm-Denkmal (Porta Westfalica)

Am 18.10.1896 wurde das Denkmal im Beisein von Kaiser Wilhelm II. und Kaiserin Auguste Victoria mit einer Feier eingeweiht und ist seither zu einem Wahrzeichen der Region geworden. Von der Ringterrasse hat man eine wunderbare Aussicht auf das gegenüberliegende Wesergebirge, auf die Städte Porta Westfalica und Minden sowie auf das Wesertal und die Weserbrücke.

www.portawestfalica.de



circa 25 Fahrminuten

MIT HUND

Der Wittekindsweg

Der Kammweg über das Wiehengebirge ist der Klassiker unter den Wanderwegen im Nordwesten. Seit ungefähr 100 Jahren wird der Wittekindsweg zwischen dem historischen Rathaus Osnabrücks und der Porta Westfalica/Weser erwandert. Durch das Nettetal, ein Naherholungsgebiet vor den Türen der Stadt Osnabrück, geht es zunächst an der Wallfahrtskirche Rulle vorbei und weiter bis zum Mühlenort in Bramsche/Engter. Danach sind die zu Stein gewordenen Saurierfährten in Bad Essen-Barkhausen zu bestaunen. Zwei Freilichtbühnen liegen eingebettet in einer herrlichen Landschaft. Die Wittekindsquelle und das Kaiser-Wilhelm-Denkmal werden besucht, bevor der Abstieg zur Porta Westfalica erfolgt.

<http://www.wanderkompass.de>

MIT HUND

Willkommen zur Aqua Magica!

Der „Park der Magischen Wasser“, vielen Menschen in der Region besser bekannt unter dem Namen „Aqua Magica“, wurde 1997 von den französischen Landschaftsarchitekten Henri Bava und Olivier Philippe entworfen. Ihr in Paris ansässiges Planungsbüro „Agence Ter“ ging als Gewinner aus einer freiraumplanerischen Entwurfswerkstatt hervor, deren Ziel die Neuanlage eines Parks zur Landesgartenschau im Jahr 2000 war, die gemeinsam von den beiden Nachbarstädten Bad Oeynhausen und Löhne ausgerichtet wurde. Die Idee der Aqua Magica ist eine Rückbesinnung auf die Wurzeln des Gesundheitsstandortes Ostwestfalen-Lippe: Die aus der Tiefe aufsteigenden solehaltigen, warmen Heilquellen, die Bava und Philippe wegen ihrer Wirkung als „magische Wasser“ bezeichneten, erfahren auf der Aqua Magica in einer Verbindung aus Natur, Technik, Gesundheit und Kultur eine sichtbare und erlebbare Darstellung.

Mit diesem ca. 20 Hektar großen Landschaftspark im Grenzgebiet von Bad Oeynhausen und Löhne ist für die Einwohner und Besucher beider Städte ein ideales Naherholungsgebiet entstanden. Von Fachleuten wird der Park bereits heute als „Park des 21. Jahrhunderts“ bezeichnet. Ein Blick auf seine gestalterischen Details lässt erahnen, weshalb dem so ist. Lassen Sie sich also durch den „Park der Magischen Wasser“ treiben und genießen Sie die Aqua Magica!

Aqua Magica
Bültestr. 50
32584 Löhne
<http://www.aquamagica.de>

circa 15 Fahrminuten

MIT HUND

Zoo Osnabrück



Zoo Osnabrück
Klaus-Strick-Weg 12
49082 Osnabrück
<http://www.zoo-osnabrueck.de>

circa 35 Fahrminuten

MIT HUND

Der Naturtierpark Ströhen



Der Naturtierpark Ströhen - 1959 auf dem Areal des altniedersächsischen Bauernhofs Wege gegründet - liegt in der norddeutschen Tiefebene zwischen Hannover, Osnabrück und Bremen, genau zwischen Dümmersee und Steinhuder Meer.

In natürlichen Freianlagen und Gewässern leben Säugetiere und Vögel aus 5 Kontinenten, die jedes Jahr mehr als 100.000 Besucher nach Ströhen locken.

Gestüt Ismer

Das Vollblut-Arabergestüt - idyllisch gelegen auf dem 200 ha großen Gelände des Tierpark Ströhen - ist das größte private Arabergestüt Europas und kann kostenlos im Rahmen eines Tierparkbesuches besichtigt werden.

Alle Stallungen und Gebäude sind im altniedersächsischen Fachwerkstil errichtet und harmonisch den Gebäuden des Tierparks angepasst.




Naturtierpark Ströhen
Tierparkstr. 43
D-49419 Ströhen
<http://www.tierpark-stroehen.de>

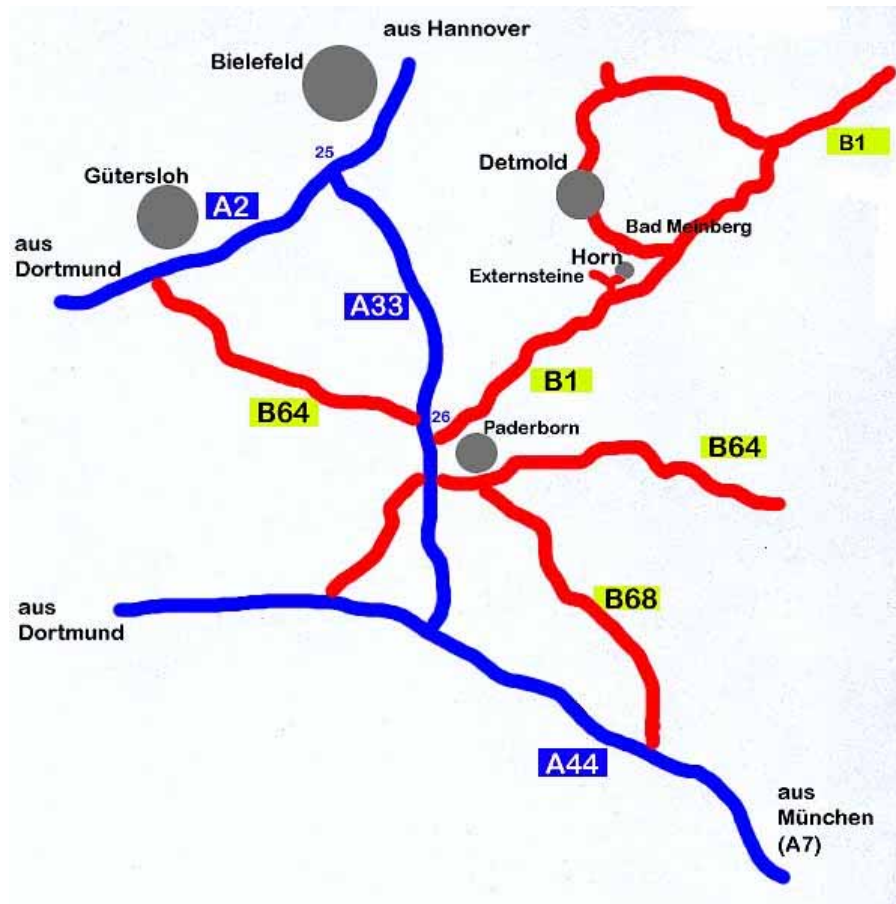
circa 35 Fahrminuten

MIT HUND **Externsteine**

Die Externsteine sind Bestandteil der vorwiegend aus Sandsteinen der Unterkreide-Zeit aufgebauten mittleren Gebirgskette des Teutoburger Waldes. Im Zuge der Gebirgsbildung vor etwa 70 Millionen Jahren wurde der ursprünglich flach lagernde Unterkreide-Sandstein im Bereich der Gebirgskette an den Externsteinen senkrecht aufgedrückt. Die markante Felsengruppe ist Bestandteil des gleichnamigen Naturschutzgebietes.

Als markanter Geländepunkt mögen die Externsteine bereits während der Steinzeit für unsere Vorfahren Bedeutung besessen haben, sei es aus kultischen Gründen, um Schutz zu finden oder als Auslug nach Wild. Wie Feuerstein-Geräte, Stielspitzen, Klingen und Steinschlagplätze aus der späten Altsteinzeit beweisen, haben sich Menschen am Fluss der Felsen bereits um etwa 10.000 v. Chr. aufgehalten. Auch von den Jägern und Sammlern der Mittelsteinzeit um 8-4.000 v. Chr. gibt es Belegfunde. Hingegen fehlen gesicherte Funde des Menschen der Jungsteinzeit, Bronze- und Eisenzeit. Dieses Resümee ergaben die umfangreichen und tiefreichenden Grabungen von Julius Andree im östlichen Vorgelände von Felsen I bis III in den Jahren 1934/35. Zu dieser Zeit wurde auch der in der Romantik im Jahre 1836 angelegte Stauteich der Wiembecke abgelassen, aus Gründen der Landschaftsästhetik nach dem 2. Weltkrieg aber wieder hergestellt.





circa 1 Stunde Fahrtzeit

OHNE HUND

Freizeitbad Aqua Fun in Kirchlengern

Das ehemalige Hallenfreibad Kirchlengern konnte im Jahre 1994 seiner Bestimmung als familienorientiertes ganzjährig geöffnetes Freizeitbad übergeben werden. Den Besuchern steht ein Bad mit Außen- und Innenbecken (modernisiert), 5 m Sprungturm, 80 m Rutsche, Nichtschwimmerbecken, Solebecken, zahlreichen Solarien, Saunabereich, Whirlpool-Garten und einem Bistro im Innenbereich zur Verfügung. Zahlreiche Besucher (jährlich zwischen 130 und 140.000) strömten bisher nach Wiedereröffnung des Bades in diese Einrichtung. Die zuletzt durchgeführte Investition ist für die Gäste auf den ersten Blick nicht zu sehen: Das Badewasser wird seitdem chemie- und chlogasfrei aufbereitet.



circa 5 Fahrminuten

OHNE HUND

H2O Freizeitbad

Auf über 3.500 Quadratmetern, davon alleine 1.400 Quadratmeter Wasserfläche, bietet Ihnen das H2O Herford ein besonderes Urlaubsflair unter Palmen - mitten in Ostwestfalen.

H2O HERFORD

Herforder Sport- und Freizeitbad

Wiesestr. 90

32052 Herford

Telefon 0 52 21 / 922 277

<http://www.h2o-herford.de>

circa 25 Fahrminuten

OHNE HUND

MARTa Herford

Im Mai 2005 eröffnete in Ostwestfalen das einzige öffentliche Museumsgebäude des berühmten US-Architekten Frank Gehry in Deutschland – Marta Herford. Das Ausstellungskonzept der Wechselschauen ist auf die spannende

Auseinandersetzung zwischen den traditionell getrennten Bereichen Kunst, Design und Architektur ausgerichtet. Dieser Anspruch spiegelt sich im Namen „MARTa“ wieder: Die Kunst – „ART“ - wird von „M“ für Möbel und „a“ wie Architektur flankiert.



Das auf die jeweilige Ausstellung thematisch abgestimmte Begleitprogramm wendet

sich an Kunsterfahrene wie –unerfahrene. Dazu gehören Künstlergespräche, Vorträge, Filme und Konzerte. Hinzu kommen exklusive Kinder-, Familien- und Seniorenführungen. Besondere Beachtung verdient das museumspädagogische Angebot. Dazu zählen kunstpraktische Kurse, Workshops für alle Altersgruppen, Ferienaktionen und speziell ausgearbeitete pädagogische Inhalte für Schulen und Kindergärten.

Kirchlengern – Informationen und Wissenswertes

MARTa Herford - Museum
Goebenstraße 4-10
32052 Herford
Telefon: 05221/994430-0
Telefax: 05221/994430-23
<http://www.martaherford.de>

circa 20 Fahrminuten

OHNE HUND

Adlerwarte Berlebeck

In atemberaubenden Flugvorführungen und steilen Sturzflügen sehen Sie verschiedene Greifvögel, die mit ihrer unvorstellbaren Körperkontrolle hautnah über Ihre Köpfe fliegen, um zielgenau auf der Faust des Falkners zu landen.



Die Flugvorführungen sind ein faszinierendes

Erlebnis für die ganze Familie. Während der Freiflugvorführung erfahren Sie viel Wissenswertes über die Greifvögel und deren Lebensgewohnheiten, Artenschutz sowie Ziele und Aufgaben der Adlerwarte.

Die Abflugtribüne mit über 160 Sitzplätzen bietet einen wunderbaren Blick ins Berlebecker Tal.

Adlerwarte Berlebeck

Hangsteinstraße (Parkplatz)
D-32760 Detmold
Telefon: 0 52 31 / 4 71 71
Telefax: 0 52 31 / 4 70 71
<http://www.detmold-adlerwarte.de>

Öffnungszeiten:

15.02. bis 15.11. täglich von 09.30 Uhr bis 17.30 Uhr

Freiflugprogramm:

01.03. bis 01.11. um 11.00 Uhr und 15.00 Uhr

01.05 bis 15.09. zusätzlich auch um 16.30 Uhr

circa 1 Stunde Fahrtzeit

4. wichtige Adressen

Tierärzte/Tierkliniken

Tierklinik Quernheim

Alte Quernheimer Str. 82
32278 Kirchlengern
Telefon: (05223) 7 50 91
Telefax: (05223) 7 50 93

Öffnungszeiten:

Montag – Freitag:
8:00 - 11:00 Uhr, 15:00 bis 18:30 Uhr

Notdienst: Sa/So 10:00 - 12:00 Uhr und 17:00 - 18:00 Uhr

Nachts und an den Wochenende: Mobil: 0160 91 45 44 05

circa 3 Fahrminuten

Dr. Peter Hettling → sehr empfehlenswert

Gotenstr. 84
33647 Bielefeld
Telefon: (0521) 44 12 00

circa 45 Fahrminuten

Dr. R. Lange

Herforder Str. 203, 32120 Hiddenhausen

Tel: (05221) 6 33 30
Fax: (05221) 68 93 90

circa 10 Fahrminuten

Ärzte/Zahnärzte

Dr. Lang - Allgemeinmedizin

Friedhofsweg 19
32278 Kirchlengern
Telefon: 05223-71245
Telefax: 05223-75399

circa 3 Fahrminuten

**Dr. med. dent. Karsten Könemann und Dr. med. dent. Olaf Wegener
Zahnarztpraxis/Implantologie**

Poststraße 8
32278 Kirchlengern
Telefon: 05223 72181
Telefax: 05223 78700

circa 5 Fahrminuten

Familienarztzentrum Kirchlengern, Gynäkologische Praxis

Dr. Bünger, A. Amui
Bahnhofstraße 2-4
32278 Kirchlengern
Telefon: 05223 97694-50
Telefax: 05223 97694-59

circa 5 Fahrminuten

Dr. med. Mehdi Moallem - Arzt für Innere Medizin

Fiemerstraße 9
32278 Kirchlengern
Telefon: 05223 73344

circa 5 Fahrminuten

Facharztzentrum für Orthopädie & Unfallchirurgie

Dr. med. Christian Peter Erlinghagen
Oliver Jeike
Dr. med. Andreas Bühner
Bismarckstraße 8
32257 Bünde
Telefon: (0 52 23) 1 20 68

circa 15 Fahrminuten

Krankenhaus

Lukas-Krankenhaus Bünde

Hindenburgstraße 56

32257 Bünde

Telefon (0 52 23) 1 67-0

Telefax (0 52 23) 1 67-1 92

E-Mail: info@lukas-krankenhaus.de

circa 10 Fahrminuten



Apotheke

Stifts-Apotheke

Stiftstraße 72

32278 Kirchlengern

Telefon: 05223-761818

Telefax: 05223-761819

circa 3 Fahrminuten

5. Übernachtungsmöglichkeiten

Bauernhofpension / HELENEN-HOF, Bäderstrasse 113

Bünde/Randringhausen (ca. 5 Fahrminuten)

Übernachtung/Frühstück EZ. 25,00 Euro, DZ. 33,00-48,00 Euro, Hund 2,00 Euro

Tel. 05223/43316 (**Nichtraucher**)

Bauernhofpension Quest

Vor den Bäumen 5, 32289 Rödinghausen, Tel. 05746-306

mit Hund ideal.

Ü/F ab 17,00, HP 20,00, VP 23,00 Euro

ca. 15 Fahrminuten

Pension – Monika Flachmann

Jagdweg 19, 32577 Bünde, Tel. 05223-41418 (knapp 10 Minuten Anfahrt)

sehr einfache Zimmer, mit Hund ideal, inkl. Küchenzeile, Ü/DZ: 20,00 Euro (**sehr einfach**)

Up'n Roithen - Bauernhofpension Möller

Röthestr. 17, 32361 Preußisch Oldendorf, Ortsteil Holzhausen

Tel.: 05742/3752, www.bauernhofpension-moeller.de

24,00 bis 28,00 Euro, mit Hund, Halbpension möglich

Haus Wiehenperle - www.haus-wiehenperle.de

Sonnenwinkel 4, 32289 Rödinghausen, Tel. 05746-1505

Auch Ferienwohnungen

Stellplatz für Reisemobile – Bünde (ca. 15 Fahrminuten)

Stadtzentral und gut ausgeschildert

Stellplatz Stadtgarten

Gebührenfreier Stellplatz für 4 Wohnmobile auf dem Parkplatz Steinmeisterstraße/ Ecke

Viktoriastraße direkt gegenüber der "[Brasserie am Stadtgarten und Stadthalle](#)". Die Reisemobilisten

können maximal drei Nächte auf dem 100 Meter vom Stadtzentrum entfernten Parkplatz übernachten.

Der Untergrund ist gepflastert. Abfalleimer sind vorhanden.

Ein weiterer gebührenfreier Stellplatz mit ebenen befestigtem Untergrund ist auf dem Parkplatz

Stadthalle

Anfahrt

Der Stellplatz ist von der Anschlussstelle 27 "Bünde" der BAB 30 Hengelo/NL - Osnabrück – Bad

Oeynhausen aus gut ausgeschildert.

Ver- und Entsorgung

Aral-Tankstelle Eddi Rullkötter, Herforder Straße 147 - 151, 32257 Bünde,

kurz vor der Anschlussstelle 28 "Hiddenhausen" , zur BAB 30 Hengelo/NL - Osnabrück - Bad

Oeynhausen, Gebühr: 5 Euro

NEU seit 2009! Übernachtungsmöglichkeit in Kirchlengern

Ferienwohnung direkt über den Seminarräumlichkeiten

- Im Winkel 61 in 32278 Kirchlengern
- nur für Ausbildungs- und Seminarteilnehmer

Der Dackel (Zimmer 1)

- kleines Einzelzimmer (Einzelbett)
- Kleiderschrank
- Schreibtisch und Drehstuhl
- Laminatboden

Übernachtung/Tag: 15,00 Euro



Der Dalmatiner (Zimmer 2)

- großzügiges Doppelzimmer
- als Einzel- oder Doppelzimmer zu nutzen
- Doppelbett (2 X 1,80 Meter), Kleiderschrank, Kommode
- Schreibtisch mit Sitzgelegenheit
- Fliesenboden

Übernachtung/Tag: 25,00 Euro (unabhängig davon, ob mit 1 oder 2 Personen belegt)





Die Dogge (Mini-Appartement)

- Kleines Mini-Appartement
- als Einzel- oder Doppelzimmer zu nutzen
- getrennte Schlaf- und Wohnräume
- Doppelbett (2 X 2 Meter), Kleiderschrank
- Schreibtisch mit Sitzgelegenheit
- Kaminofen (natürlich zusätzlich der Zentralheizung)
- Couchgarnitur
- Laminatboden

Übernachtung/Tag: 28,00 Euro (*unabhängig davon, ob mit 1 oder 2 Personen belegt*)





Zur gemeinsamen Nutzung:

Vollausgestattete Küchenzeile:

- Backofen, Ceranfeld
- Spülmaschine
- Kühlschrank (OHNE Gefrierfach – 3* Gefrierfach in der Seminarraumküche)
- Mikrowelle
- Kaffeemaschine
- Wasserkocher
- Toaster
- Geschirr, Besteck (...)

Kirchlengern – Informationen und Wissenswertes



Aufenthaltsraum/Esszimmer:

- gemütliche Eckbankgarnitur
- Für gemeinsame Lernabende: Poster zur Hundeanatomie, 1 Hundeskelett, 1 Behandlungsmatte

Kirchlengern – Informationen und Wissenswertes



Badezimmer:

- WC
- Dusche
- Badewanne
- Waschtisch



Eingangsbereich:



Mitzubringen sind:

- Bettwäsche
- Handtücher
- ggf. Hundebett (einige Hundebetten stehen zur Verfügung)

Bitte beachten:

- Die Mindestmietdauer beträgt **2 Übernachtungen**. Bei nur **einer** Übernachtung fällt eine Endreinigungspauschale von Euro 20,00/Zimmer an.
- Die Zimmer befinden sich im 1. OG. Die Treppe ist gerade, aber recht steil. Allerdings mit Teppich und rutschhemmenden Gummilippen ausgelegt.

*Buchungsanfragen bitte telefonisch unter 05223-180218 oder per
Email: katrinvosswinkel@t-online.de.*

6. Anfahrtsbeschreibung – Ausbildungszentrum Nord

BAB 2 / Dortmund-Hannover

- Autobahnkreuz Bad Oeynhausen abfahren → Autobahnzubringer BAB 30 Bad Oeynhausen – Osnabrück
- BAB 30 → Richtung Osnabrück
- Abfahrt - Kirchlengern abfahren
- Richtung Lübbecke
- Ampelkreuzung geradeaus → Richtung Lübbecke
- nächste Möglichkeit links → Richtung Klosterbauerschaft / Industriegebiet Kirchlengern Nord – Gaststätte „Zum Winkel“ an der Straßenecke
- nächste Möglichkeit wieder links → Im Winkel
- nach ca. 1000 Metern vorletzte Haus linke Seite → Im Winkel 61

BAB 30 / Osnabrück-Bad Oeynhausen

- Abfahrt – Kirchlengern abfahren
- weiter s.o.

von Herford/Bielefeld/Detmold kommend

- B 239 Richtung Kirchlengern-Lübbecke
- Autobahnauffahrten rechter Hand
- weiter s.o.

von Lübbecke/Espelkamp/Rahden kommend

- B 239 Richtung Kirchlengern-Herford
- an Abfahrt „Tierklinik Quernheim“ vorbeifahren
- rechts Richtung Klosterbauerschaft / Industriegebiet Kirchlengern Nord – an der Straßenecke Gaststätte „Zum Winkel“
- erste Möglichkeit links – Im Winkel

Ausbildungszentrum Nord – Im Winkel 61 – 32278 Kirchlengern